

Morena y sus aliados tienen bajo su poder 52 de estas urbes clave, la alianza PAN, PRI y PRD controla 41 y Movimiento Ciudadano seis

Cifras de INE e Inegi

En un centenar de ciudades, 50% del voto

Reportaje

ESTEBAN D. RODRÍGUEZ
CIUDAD DE MÉXICO

En la disputa por más de 20 mil cargos de representación que habrán de definirse el 2 de junio, 100 ciudades del país entrañan un carácter neurálgico, pues representan una bolsa de alrededor de 48.5 millones de votos potenciales que se traducen en prácticamente la mitad de la lista nominal de electores.

Se trata de núcleos poblacionales de entre 248 mil y 2 millones de habitantes que son cabeceras municipales y distritales, por lo que su desempeño electoral tendrá un efecto convergente en los resultados para las elecciones presidenciales, legislativas locales y federales, estatales y, desde luego, ayuntamientos.

De acuerdo con una investigación desarrollada por MILENIO a partir del cruce de información censal del Inegi con datos del Instituto Nacional Electoral, 52 de estas ciudades se hallan en poder de la coalición conformada por Morena Verde, PT y/o partidos locales, 41 están bajo control de la alianza PAN, PRI y/o PRD, seis en manos de Movimiento Ciudadano y una es de un actor independiente.

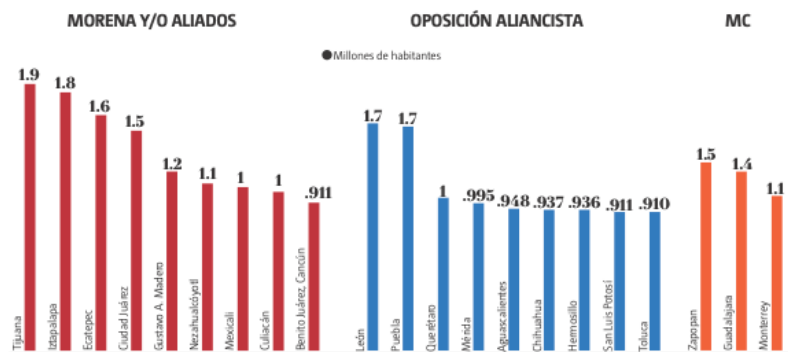
En 29 de esas metrópolis el dominio de alguna de las fuerzas políticas es contundente, con ventajas de más de 20.25 por ciento por encima de los más cercanos contendientes, mientras que en 17 de las 100 urbes el resultado de las más recientes elecciones de nivel municipal definió ganador con diferencias de entre 0.50 y 4.37 puntos porcentuales.

En esas muestras las fuerzas políticas que postulan a Claudia Sheinbaum obtuvieron 44 segundos lugares, mientras que la oposición que impulsa a Xóchitl Gálvez consiguió 50 sitios secundarios; el partido que apuntalaa Jorge Álvarez Máynez alcanzó cinco.

El centenar de comicios ciudadanos concentró 21.72 millones de votos en total, de los cuales los tres actores mencionados se llevaron 17.49 millones de sufragios

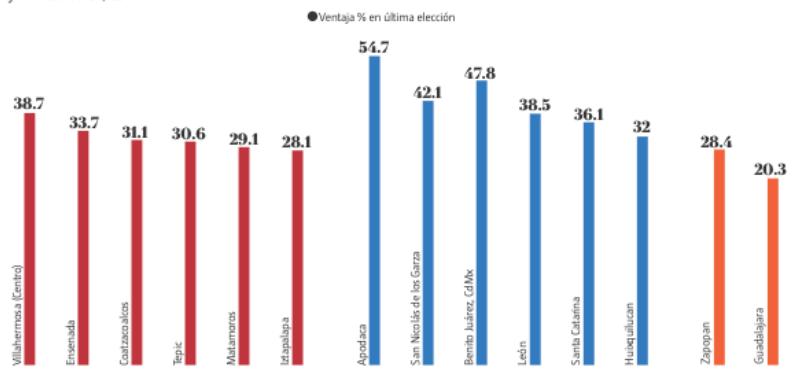
Disputa en las principales urbes

La lucha por estas 21 megalópolis con más de 900 mil habitantes cada una representa la gran tajada del pastel electoral




METRÓPOLIS CON DOMINIO DE UN CONTENDIENTE

El oficialismo disputa en Villahermosa, Ensenada y Coahuilco de los Ríos; los aliancistas en Apodaca, San Nicolás de los Garza y Benito Juárez, CdMx



COMPETENCIA CERRADA EN GRANDES URBES

Mientras la coalición liderada por Morena ganó 52 de estas ciudades en los comicios municipales más recientes, PAN, PRI y/o PRD se llevaron 41



• FUENTE: Inegi e INE - INFORMACIÓN: Esteban David Rodríguez - GRÁFICO: Juan Carlos Fleischer

solo en victorias y segundos lugares: la coalición de Morena obtuvo 8.24 (47.11 por ciento) contra 8.07 (46.14) millones de votos captados por la oposición alian-

cista; en tanto, MC alcanzó 1.17 millones (6.68 por ciento).

Destaca el dato de que 98 de los comicios considerados se efectuaron en 2021 y solo dos en

2022, por lo que se trata de elecciones dentro del ciclo pandémico de covid-19.

El promedio general de participación en esas condiciones de confinamiento fue de 47.8 por ciento del electorado, es decir, se registró un abstencionismo de 52.2 por ciento.

El centenar de ciudades analizado representa 4 por ciento de los 2 mil 469 municipios que hay en el país y, sin embargo, el volumen de votos potenciales abarca 48.9 por ciento de la lista nominal de electores.

Urbes amuralladas

El dominio de alguna de las fuerzas políticas es contundente en 29 de las metrópolis consideradas, con ventajas de más de 20.25

porcentuales por encima de los más cercanos competidores, lo que las hace lucir como trincheras impenetrables, al menos de una a otra elección.

La coalición de Morena ejerce un dominio como ese en 13: Centro, Tabasco (38.68 puntos porcentuales de ventaja); Ensenada, Baja California (33.66); Coahuilco de los Ríos, Veracruz (31.10); Tepic, Nayarit (30.63); Matamoros, Tamaulipas (29.06); Iztapalapa, CdMx (28.13); Soledad de Graciano Sánchez, San Luis Potosí (28.53); Xalapa, Veracruz (27.54); Tehuacán, Puebla (25.04); Tapachula, Chiapas (24.54); Zumpango, Edomex (21.78); Ciudad Juárez, Chihuahua (21.21), y Tijuana, Baja California (20.54).

En tanto, la oposición aliancista tiene un control en esos márgenes en 14 de ciudades: Atizapán de Zaragoza, Edomex (20.36 puntos porcentuales de ventaja); Santiago de Querétaro (20.60); San Juan del Río, Querétaro (21.18); Álvaro Obregón, CdMx (21.38); Puebla de Zaragoza (21.78); La Paz, Edomex (23.40); Chihuahua, Chihuahua (25.39); Aguascalientes, Aguascalientes (29.81); Huixquilucan, Edomex (32.03); Santa Catarina, Nuevo León (36.06); León, Guanajuato (38.50); San Nicolás de los Garza, Nuevo León (42.09); Benito Juárez, CdMx (47.83), y Apodaca, Nuevo León (54.72).

En contraste con Santa Catarina y San Nicolás de los Garza, Nuevo León, donde perdió por 36 y 42 puntos, MC dominó holgadamente en Guadalajara con 20.25 por ciento de ventaja y en Zapopan con 28.41.

Las más cerradas

Pero no en todos los casos las fronteras son tan definidas: en 17 de las 100 urbes estratégicas, el resultado de las más recientes elecciones a nivel municipal definió ganador con diferencias de entre 0.50 y 4.37 puntos porcentuales.

Los aliancistas alcanzaron el triunfo por una nariz en siete, entre ellas Coahuilco de Berriozábal, Edomex (0.5); Guadalupe, Nuevo León (1.17), y Veracruz, Veracruz.

En 10 se impuso el obradorismo, entre ellas: Xochimilco, CdMx (1.18 puntos porcentuales de diferencia); Nuevo Laredo, Tamaulipas (1.42); General Escobedo, Nuevo León (3.23), y Puerto Vallarta, Jalisco (3.57).

Por otra parte, siete entidades concentran 60 de las 100 urbes más pobladas del país; Estado de México suma 19 ciudades, las cuales representan una población de 11.19 millones, equivalente al número de habitantes que tiene un país como Bélgica.

Después está Ciudad de México con 13 plazas, de las cuales seis son morenistas y siete de la oposición aliancista. Nuevo León tiene ocho; Tamaulipas y Jalisco cuentan con siete cada una.